

ALLGEMEINE VERKEHRSHINWEISE,

Durch straßenverkehrsbehördliche Anordnungen ist die gesamte Rennstrecke für die Dauer der Veranstaltung voll gesperrt. Durch örtliche Umleitungen und Sperrungen kann es auch abseits der Rennstrecke zu erheblichen Zeitverzögerungen im Verkehrsablauf kommen. Die Polizei empfiehlt, die Veranstaltung über die Autobahnen und den Ring 2 sowie nördlich über den Ring 3 weiträumig zu umfahren. Es wird dringend angeraten, U- und S-Bahnen zu benutzen. Über die Rundfunksender informiert die Polizei während der Veranstaltung über die aktuelle Verkehrslage. Die Polizei wird zur allgemeinen Information über freie und gesperrte Fahrstrecken am Sonntag, den 19.08.2018, ein Verkehrsfotetelefon einrichten. Zeiten und Telefonnummer entnehmen Sie bitte dem Infokasten auf der Innenseite. Bitte beachten Sie, dass ein Befahren der Rennstrecke mit Fahrzeugen während der Veranstaltung nicht möglich ist. Wir bitten die Anwohner der betroffenen Straßen ihre Fahrzeuge nicht entlang der Rennstrecke zu parken, die eingerichteten Halteverbote zu beachten und bei Bedarf vor den Sperrzeiten entsprechend Ihres Fahrtziels umzuparken.

HAMBURG NORD (BARMBEK SÜD, BARMBEK NORD)

Sperrzeiten: 07:30 – 12:00 Uhr

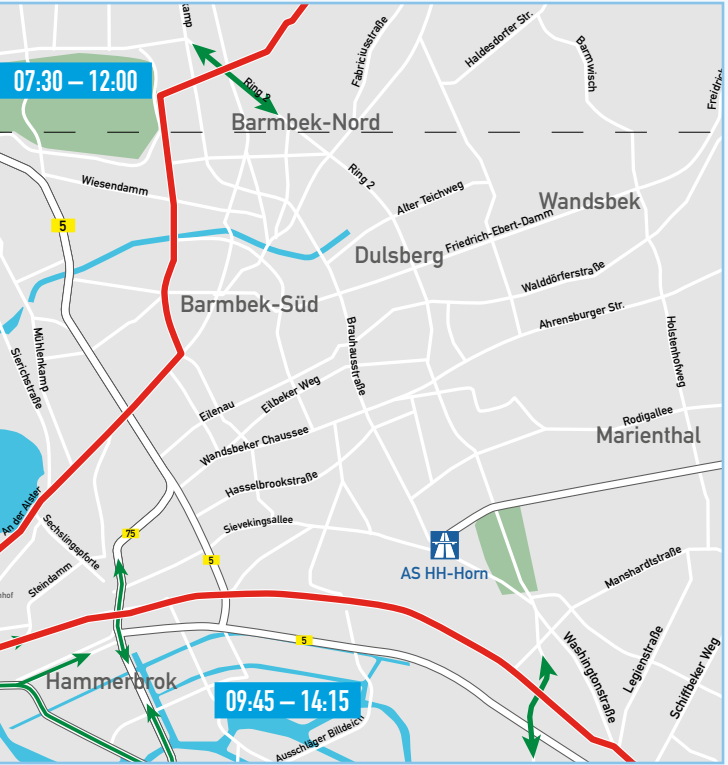
GESPERRTE STRASSEN:

Mundsburger Damm > Hamburger Straße > Adolph-Schönfelder-Straße > Biedermannplatz > Schleidenstraße > Saarlandstraße

DURCHLAUFZEITEN:

Jedermann 100/160km: 08:20 – 09:42
Elite: 11:25 – 11:30

Hinweis: Eine Querung der Rennstrecke über die B5 ist während der Durchlaufzeiten nicht möglich. Reisende mit entsprechenden Fahrtzielen können in dieser Zeit die Strecke aber nordöstlich über den Ring 2 queren.



HAMBURG MITTE (ST. GEORG, BORGFELDE, HAMM, HORN)

Sperrzeiten: 09:45 – 14:15 Uhr

GESPERRTE STRASSEN:

Horner Landstraße > Hammer Landstraße > Borgfelder Straße > Beim Strohhause > Kurt-Schumacher-Allee > Altmanntunnel

DURCHLAUFZEITEN:

Jedermann 100/160km: 10:40 – 13:35
Elite: 13:40 – 13:55

Hinweis: Eine Querung der Rennstrecke ist durchgehend über die B75 sowie die Horner Rampe/Ring 2 möglich. Anwohner der Rennstrecke zwischen Ausschläger Weg und Wichernsweg können Ihre Wohnorte zudem durchgehend über die stadtauswärtsführende Fahrbahn erreichen.

HAMBURG NORD/WANDSBEK (BAMBERK NORD, STEILSHOOP, BRAMFELD, FARMSSEN-BERNE)

Gesperrte Straßen:

Saarlandstraße > Alte Wöhr > Langenfort > Rümkerstraße > Steilshooper Allee > Am Luisenhof > August-Krogmann-Straße>Berner Heerweg

SPERRZEITEN:

ca. 07:30 – 12:00 Uhr

DURCHLAUFZEITEN:

Jedermann 100/160km: 08:24 – 10:00 Uhr
Elite: 11:30 – 11:41 Uhr

Hinweis: Der Ring 2 bzw. die Barmbeker Ringbrücke bietet eine durchgängig befahrbare Querungsstelle der Rennstrecke und ermöglicht so unter anderem die Erreichbarkeit des Flughafens oder der Hamburger Innenstadt aus dem Norden. Aus Richtung Norden ist es zusätzlich möglich, die Steilshooper Allee ab der Ellenreihe in westlicher Richtung zu befahren und so auf den Ring 2 zu gelangen.



HAMBURG MITTE/BERGEDORF (HORN, BILLSTEDT, LOHBRÜGGE)

Sperrzeiten: 09:30 – 14:00 Uhr

GESPERRTE STRASSEN:

Reinbeker Redder > Bergedorfer Straße > Kandinskyallee > Havighorster Redder > Steinbeker Hauptstraße > Billstedter Hauptstraße > Horner Landstraße

DURCHLAUFZEITEN:

Jedermann 100/160km: 10:26 – 13:26 Uhr
Elite: 13:27 – 13:49 Uhr

Hinweis: Die Bergedorfer Straße (B5) bleibt auch während der Rennphasen in beide Richtungen befahrbar, jedoch wird die Ausfahrt auf die Kandinskyallee in dem Zeitraum zwischen 09:00 und 14:00 Uhr gesperrt sein. Für die Anwohner des Godenwinds und der abführenden Straßen wird eine Ableitung auf der Kandinskyallee in Richtung B5 geschaffen werden, um ihnen somit die Ausfahrt auch während des Rennens zu ermöglichen.



HAMBURG WANDSBEK (FARMSSEN, BERNE, RAHLS- TEDT, VOLKSDORF)

Sperrzeiten: 07:30 – 12:15 Uhr

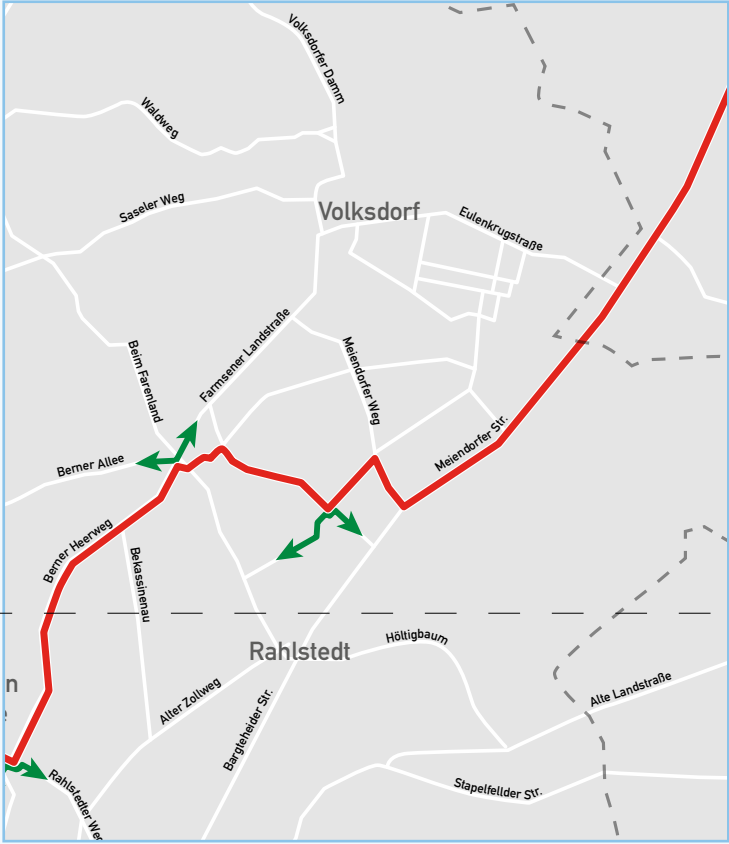
GESPERRTE STRASSEN:

Berner Heerweg > Berner Brücke > Kriegkamp > Saseler Straße > Jessellallee > Nordlandweg > Spitzbergenweg > Meiendorfer Straße

DURCHLAUFZEITEN:

Jedermann 100/160km: 08:35 – 10:17 Uhr
Elite: 11:40 – 11:52 Uhr

Hinweis: Eine Querung der Rennstrecke während der Durchlaufzeiten ist in Richtung Westen über den Ring 2 oder in östlicher Richtung in Ahrensburg über den Ostring möglich.



INNENSTADT

MÖNCKEBERGSTRASSE

Donnerstag, 16.08.18, von 21:00 – 24:00 Uhr
Freitag, 17.08.18, von 21:00 Uhr bis Montag, 20.08.18, 06:00 Uhr

BALLINDAMM HÄUSERSEITIG

Samstag, 18.08.18, von 21:00 Uhr bis Sonntag, 19.08.18, 18:00 Uhr

BALLINDAMM

Samstag, 18.08.18, von 21:00 Uhr bis Montag, 20.08.18, 06:00 Uhr

STEINSTRASSE

Samstag, 19.08.17, von 21:00 Uhr bis Sonntag, 20.08.17, 18:00 Uhr

GROSSER BURSTAH & GROSSE JOHANNISSTRASSE

Samstag, 19.08.17, von 21:00 Uhr – Sonntag, 20.08.17, 18:00 Uhr

ZUSÄTZLICHE SPERRUNGEN DER RENNSTRECKE AM 20. AUGUST 2017

04:30 – 14:30 Uhr An der Alster > Kennedybrücke > Alsterglaciis > Theodor-Heuss-Platz
04:30 – 18:00 Uhr Großer Burstah > Große Johannisstraße
05:00 – 16:00 Uhr Glockengießerwall > Steintorwall
07:00 – 17:00 Uhr Holstenwall > Kaiser-Wilhelm-Straße > Axel-Springer-Platz > Stadthausbrücke
07:45 – 16:45 Uhr Reeperbahn > Millerntorplatz
08:30 – 18:00 Uhr Ballindamm > Jungfernstieg > Gänsemarkt > Valentinskamp > Dragonerstell
15:00 – 16:00 Uhr Johannes-Brahms-Platz > Sievekingplatz > Glacischaussee

BESONDERHEITEN

Ost-West-Verbindung

Der Durchgangsverkehr auf der B4 (Budapester Straße – Ludwig-Erhard-Straße) wird aufgrund von Sperrungen am Millerntorplatz/Millerntordamm im Zeitraum ca. 07:30 bis 16:30 Uhr nicht möglich sein. Ausweichempfehlung aus Richtung Osten: Von der A1 / A255 (neue Elbbrücken) über den Heidenkampsweg auf den Ring 2 ausweichen und dann nach Möglichkeit die frei befahrbaren Straßen nördlich der Alster benutzen. Alternativ über Amsinckstraße > Deichtorplatz > Wallringtunnel > Gorch-Fock-Wall > Feldstraße > Stresemannstraße ausweichen. Ab ca. 14:30 Uhr steht zusätzlich der Straßenzug Sechslingspforte > An der Alster > Kennedybrücke > Alsterglaciis > Theodor-Heuss-Platz > Edmund-Siemers-Allee > An der Verbindungsbahn wieder uneingeschränkt zur Verfügung. Ausweichempfehlung aus Richtung Westen: Verkehr aus Richtung Stresemannstraße wird abgeleitet über Feldstraße > Sievekingplatz > Gorch-Fock-Wall > Wallringtunnel.

Hauptbahnhof

Aufgrund der Sperrungen ist nur die Ostseite des Hauptbahnhofs während der Veranstaltung anfahrbar. Aus Richtung Norden und Nordwesten ist eine Querung der Rennstrecke über den Ring 2 möglich und die folgende Anfahrt zu wählen: Ring 2 > Wandsbeker Marktstr. > Wandsbeker Chaussee > Lübecker Str. > Steindamm > Kreuzweg > Adenauerallee > Steintorplatz > Kirchenallee
Aus Richtung Westen oder Süden empfehlen wir die folgende Anfahrt über die B75: Willy-Brandt-Straße > Deichtortunnel > Amsinckstraße > Nordkanalstraße > Bürgerweide > Wallstr. > Lübecker Str. > Steindamm > Kreuzweg > Adenauerallee > Steintorplatz > Kirchenallee

Flughafen

Auch die Anfahrbarkeit des Flughafens ist jederzeit möglich. Aus dem Westen ist dieser über die A7 und den Ring 3 ohne Einschränkungen erreichbar, aus Richtung Osten oder Süden ist eine Querung der Rennstrecke über den Ring 2 durchgehend möglich.

Umleitungsstrecke A7 / Altona / St. Pauli

Bei Fahrtziel A7 / Altona / St. Pauli aus Richtung Elbbrücken empfehlen wir die Innenstadt weiträumig durch den Freihafen und über die Köhlbrandbrücke bis zur Anschlussstelle Othmarschen (A7) zu umfahren.

Sperrung Kennedybrücke

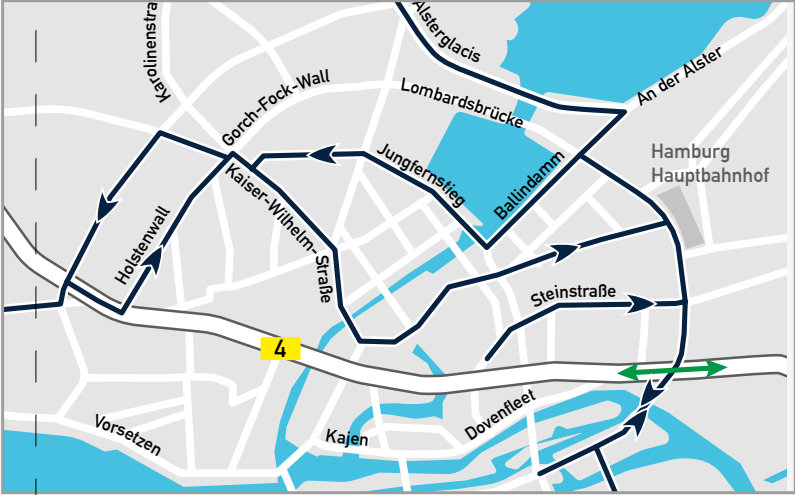
Die Kennedybrücke ist in der Zeit von 04:00 bis 14:00 Uhr gesperrt.

Deichtortunnel

Am Deichtortunnel wird durch die Polizei eine Verkehrslenkungsstelle eingerichtet werden. Eine Durchfahrt in Richtung Osten ist uneingeschränkt möglich, in Richtung Westen wird aufgrund der Sperrung des Millerntorplatzes und der Elbchaussee eine Vorsortierung nach Fahrtziel vorgenommen werden.

HafenCity (Cruise Center)

Die HafenCity ist in diesem Jahr über alle Zufahrtswege an- und abfahrbar, bitte berücksichtigen Sie bei Ihrer Reiseplanung aber die weiteren Sperrungen im Innenstadtbereich sowie die oben genannten Einschränkungen der Ost-West-Verbindung. Die Erreichbarkeit des Hauptbahnhofs und des Flughafens sind permanent über die B75 bzw. den Ring 2 gewährleistet. Für weitere Informationen beachten Sie bitte auch den gesonderten Informationsflyer.



WICHTIGE VERKEHRSINFORMATIONEN FÜR HAMBURG UND LANDKREIS PINNEBERG

EuroEyes
Cyclassics
HAMBURG

CYCLE THE CLASSIC

HAMBURG, 19. AUGUST 2018

IM HERZEN HAMBURG

www.CYCLASSICS-HAMBURG.DE

#CYCLETHECLASSIC

BLANKENESE (KARTE 1)

SPERRZEITEN: 07:30 – 15:00 UHR

SPERRZEITEN: 14:30 – 16:30 UHR

GESPERRTE STRASSEN:

Schulauer Weg > Tinsdaler Heideweg > Tinsdaler Kirchenweg > Grotiusweg > Falkensteiner Weg > Falkensteiner Ufer > Falkentaler Weg > Waseberg > Am Eiland > Blankeneser Hauptstraße > Elbchaussee > Dockenhuder Straße > Erik-Blumenfeld-Platz > Blankeneser Landstraße > Rissener Landstraße > Sülldorfer Brookweg > Tinsdaler Heideweg > Kösterbergstraße

DURCHLAUFZEITEN:

Jedermann 60km:	08:23 – 09:48 Uhr
Jedermann 160km:	11:45 – 14:01 Uhr
YOUNGCLASSICS:	14:23 – 14:35 Uhr
Elite:	14:41 – 16:30 Uhr

ELBCHAUSSEE (KARTE 2)

SPERRZEITEN: 07:30 – 16:45 UHR

GESPERRTE STRASSEN:

Blankeneser Landstraße > Elbchaussee > Max-Brauer-Allee > Königstraße > Reeperbahn

DURCHLAUFZEITEN:

Jedermann 60km:	08:29 – 10:16 Uhr
Jedermann 160km:	11:51 – 14:24 Uhr
YOUNGCLASSICS:	14:29 – 14:53 Uhr
Elite:	14:52 – 16:31 Uhr



ÖFFENTLICHER PERSONENNAHVERKEHR

Bitte beachten Sie, dass es aufgrund der Sperrungen auch bei diversen Buslinien zu Änderungen der Linienfahrpläne kommen kann. Nähere Informationen hierzu erhalten Sie bei der Fahrplanauskunft des HVV unter der 040 / 19 449.

Aufgrund dieser Beeinträchtigungen empfiehlt die Polizei wenn möglich auf U- und S-Bahn auszuweichen.

ÖPNV INFOHOTLINE:

VHH:	040 – 725 94 0
HVV:	040 – 19 449

LURUP | STELLINGEN | EIMSBÜTTEL

SPERRZEITEN: 06:30 – 14:30 UHR

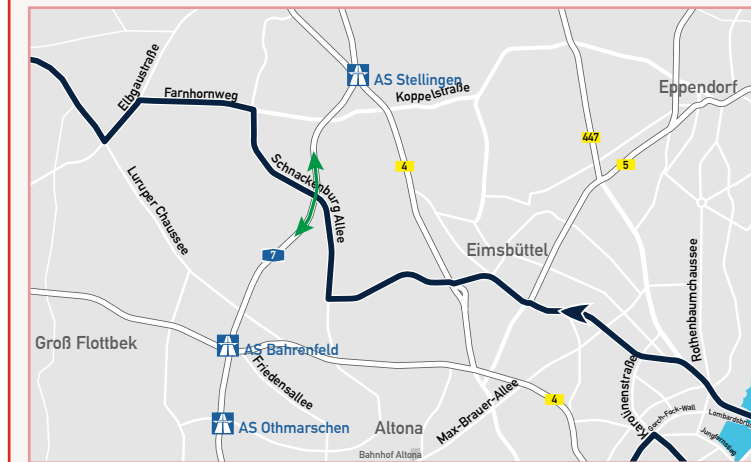
GESPERRTE STRASSEN:

Alsterglaci > Edmund-Siemers-Allee > An der Verbindungsbahn > Schröderstiftstraße > Schäferkampsallee > Fruchtallee > Eimsbütteler Marktplatz > Holstenkamp > Schnackenburgallee > Farnhornstieg > Farnhornweg > Elbgaustraße > Luruper Hauptstraße > Altonaer Chaussee

DURCHLAUFZEITEN:

Jedermann 60km:	07:30 – 08:36 Uhr
Jedermann 160km:	10:52 – 13:01 Uhr
YOUNGCLASSICS:	13:30 – 13:49 Uhr
Elite:	13:51 – 14:15 Uhr

Hinweis: Die Anschlussstelle Volkspark ist im Zeitraum von 06:30 bis 14:30 Uhr gesperrt. Der Streckenabschnitt Eimsbütteler Marktplatz > Schäferkampsallee ist für Fahrzeugverkehr in Richtung Süden frei befahrbar bis auf Höhe Kleiner Schäferkamp.



KREIS PINNEBERG

SPERRZEITEN: 06:45 – 15:00 UHR

GESPERRTE STRASSEN:

Altonaer Chaussee > LIO3 > Wedeler Weg > Hauptstraße > Wedeler Chaussee > Lehmweg > Holmer Straße > Schauenburgerstraße > Rolandstraße > Austräße > Schulauerstraße > Strandweg > Parnafstraße > Elbstraße > Galgenberg > Tinsdaler Weg > Schulauer Weg

DURCHLAUFZEITEN:

Jedermann 60 km:	07:47 – 09:37 Uhr
Jedermann 160 km:	11:09 – 13:52 Uhr
YOUNGCLASSICS:	13:47 – 14:28 Uhr
Elite:	14:08 – 14:51 Uhr

Hinweis: Der von der Rennstrecke eingeschlossene Bereich ist nur über Hamburg und die B431 oder die Überführungen der LIO3 im Bereich Schenefeld anfahrbar.

Eine Querung der Rennstrecke ist nicht möglich. Autofahrer in Richtung Uetersen, Elmshorn und Marsch werden gebeten, diesen Bereich über Schenefeld / Halstenbek / A23 anzusteuern.



LIEBE MITBÜRGER/INNEN, LIEBE FREUNDE DES SPORTS,

18.000 begeisterte Radfahrer und die weltbesten Radprofis fahren zum 23. Mal seit 1996 durch Hamburg. Eins eint dabei alle: In einer unvergleichbaren Mischung aus hanseatischer Metropole und beschaulicher Landschaft mit dem Rad die gleiche Strecke zu befahren und sich dabei von über 250.000 begeisterten Zuschauern feiern zu lassen.

Bitte beachten Sie, dass es am Sonntag, den 19. August 2018, zu zeitweise erheblichen Beeinträchtigungen des Straßenverkehrs kommen wird. Hunderte Kräfte der Polizei, der Freiwilligen Feuerwehr, des THW sowie zahlreiche ehrenamtliche Helfer werden die Strecke absperren und sichern.

Mit diesem Faltblatt möchten wir Ihnen einen Überblick über Streckenverlauf und Sperrmaßnahmen geben. Auf den abgebildeten Streckenabschnitten kommt es zu den angegebenen Durchlaufzeiten der verschiedenen Rennfelder zu Vollsperrungen der Rennstrecke. Bitte beachten Sie, dass alle angegebenen Zeiten Circa-Zeiten sind und die Sperrungen schon bis zu 60 Minuten vor Renndurchlauf einsetzen können. Ein Befahren der Rennstrecke ist nicht möglich. Bitte parken Sie ihre Fahrzeuge nicht entlang der Rennstrecke.

Wir bitten um Ihr Verständnis und hoffen auf Ihre zahlreiche Unterstützung an der Rennstrecke.

Weitere Informationen zu den Sperrungen, gesonderte Anwohnerinformationen sowie die interaktive Sperrzeitenkarte finden Sie unter:
www.cyclassics-hamburg.de/verkehrsinfo

VERANSTALTER

IRONMAN Germany GmbH • Hamburg Office
Friesenweg 5g • 22763 Hamburg



KONTAKT VERANSTALTER

Email: traffic@ironman.com

Telefon: 040 – 36 09 88 47

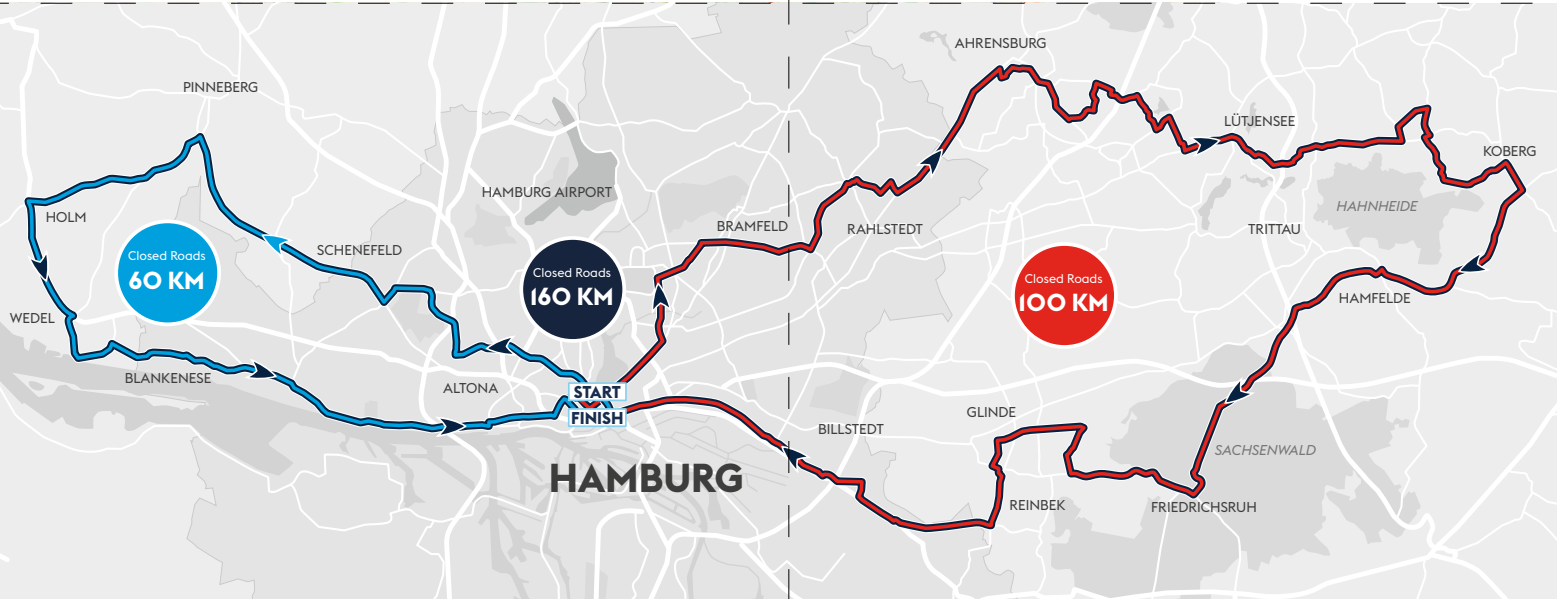
Donnerstag, 16.08.18	10:00 – 13:00 Uhr
	14:00 – 17:00 Uhr
Freitag, 17.08.18	10:00 – 13:00 Uhr
	14:00 – 17:00 Uhr
Samstag, 18.08.18	10:00 – 13:00 Uhr
	14:00 – 17:00 Uhr
Sonntag, 19.08.18	07:00 – 17:00 Uhr

VERKEHRSINFOTELEFON POLIZEI HAMBURG

040 – 428 65 65 65

Samstag 18.08.18 10:00 – 18:00 Uhr

Sonntag 19.08.18 06:30 – 17:00 Uhr



STORMARN & HERZOGTUM LAUENBURG

DURCHLAUFZEITEN:

Jedermann 100/160km:	08:46 – 12:59 Uhr
Elite:	11:51 – 13:31 Uhr

Für detaillierte Informationen bezüglich der Streckenführung und der Sperrzeiten in den Landkreisen Stormarn und Herzogtum Lauenburg informieren Sie sich bitte über das gesonderte Verkehrsinformationsblatt.